

СОДЕРЖАНИЕ



А. Хорошевский.
Гавриил Сарычев.
Биографический очерк

16

Г. А. Сарычев
Путешествие
по северо-восточной части Сибири,
Ледовитому морю и Восточному океану
с 1785 по 1793 год

Предуведомление



25

ЧАСТЬ ПЕРВАЯ.
ОТ НАЧАЛА ЭКСПЕДИЦИИ
С 1785 ПО 1790 ГОД



Глава I

Назначение морской экспедиции в северо-восточную часть России. Имена офицеров
и число служителей, определенных для исполнения оной.

33



Глава II

- 39 *Приготовление к экспедиции. Отправление меня вперед. Путь к Иркутску и Якутску. Замечание о сем последнем городе. Отправление далее на верховых лошадях. Якуты. Необитаемые места. Замечание о лошадях. Прибытие на реку Оймякон. Призывание духов якутским шаманом.*



Глава III

- Отправление с реки Оймякон к Охотску на оленях. Выезд на реку Охота. Урочище Уега. Тунгусская ярмарка. Образ жизни тунгусов. На реке Арка пешие тунгусы. Езда далее на собаках. Прибытие в Охотск. Замечание о сем городе, его торговле и жителях. Осмотр судов и материалов. Отыскание леса для строения судов. Болезнь в городе и причины оной. Ловля рыбы и ее заготовление. Разные роды птиц и способы, как их ловят.*

50



Глава IV

- 62 *Прибытие капитана Биллинга в Охотск. Отправление мое на реку Колыма. Дорога вверх по реке Охота. Замечание о неплодородии земли. Река Арка. Пляска пеших тунгусов. Речка Уега, на берегу которой оленные тунгусы. Ночлег при озере. Пойманная в нем рыба и чудное ее натуральное побуждение. Помощник докторский заблудился. Поворот с реки Охота на реку Куйдусун. Побег проводника, от чего затруднение в отыскании дороги. Прибытие к пустым юртам и потом на реку Оймякон к якутскому селению. Путь далее. Переправа через высочайший хребет. Приезд в Верхнеколымский острог. Заготовление лесов. Юкагиры и образ их жизни. Закладка судна. Жестокие морозы. Закладка другого судна. Нечаянный пожар.*



Глава V

- Спуск судов и приготовление к походу. Плавание вниз по Колыме. О промысле зверей и рыбы. Прибытие в Среднеколымский острог, потом к Омолонскому летовью. Принятие капитана Шмелева и с ним бывших на суда. Стояние на якоре у Нижнеколымска. О реках Анюи, плавь через них оленей. Путешествие наше далее рекой Колыма к ее устью. Прибытие туда и стояние на якоре против Лантева маяка. Выход наш в Ледовитое море. Встреча льдов и туманов. Плавание к востоку. Положение берега. Стояние на якоре в двух местах.*

73



Глава VI

- 83 *Плавание к северу и обратно. Вторично предпринятый путь к востоку и опасность ото льдов. Стояние на якоре, не доходя Баранова Камня. Путь пешком к оному. О стоячих и табунных оленях. О промысле диких гусей и сбережении их. Возвращение судов к устью Колымы. Плавание опять к востоку. Препятствие ото льдов. Совет об обратном плавании. О кекурах, или столбах, виденных по горам. Стояние на якоре у Баранова Камня, где найдены земляные юрты. О жителях сих мест. Замечание о Ледовитом море. Возвращение в Нижнеколымский острог. Совет о средствах обойти Чукотский мыс. Рассуждение о прежде бывших плаваниях по Ледовитому морю и о причине множества льда. Путь по реке до Среднеколымского острога.*



Глава VII

- Отправление наше из Среднеколымска в Якутск. Дорога до Алазейского селения. Примечание о мамонтовой кости, находимой по берегам Ледовитого моря. Путь вверх подле реки Алазея и выезд на реку Индигирка. Один из спутников наших приходит в отчаяние и желает смерти. Уяндинское российское селение. Прибытие в город Зашиверск и некоторые о нем замечания. Дорога далее и выезд на реку Яна. Жестокость наступивших морозов и предохранения от оных. Переезд через высочайший Верхоянский хребет. Прибытие на реку Алдан в первое селение. Забавное для нас, но для доктора неприятное приключение. Приезд наш в Якутск. Отправление мое с командой на устье реки Мая. Амгинская слобода и близлежащая деревня. Прибытие на устье Майи. Приезд к нам капитана Фомина. Вскрытие реки Алдан. Плывающий по ней остров и чрезвычайное наводнение. Отправление капитана Фомина на лодках вверх по реке Мая, а капитан-лейтенанта Беринга к Юдомскому Кресту. Возвращение мое в Якутск.
- 93



Глава VIII

- 102 *Перевоз тяжестей быками из Якутска на Усть-Майскую пристань. Доставка их на лодках к Юдомскому Кресту препоручается мне. Отправление вверх по реке Мая. Положение и берега ее. Встреча с речными тунгусами. Один из них берется в лоцманы. Поворот на реку Юдома. Мели ее, затрудняющие наше плавание. Оказавшаяся в людях болезнь и причины ее. Переход через подпорожье и порог. Большие мели и затруднения от них. Прибытие к Юдомскому Кресту. Путь берегом к Охотску. Уракское плотбище. Перевоз через реку Урак. Выезд на реку Охота и плавание вниз по ней на ветках. Прибытие в Охотск. Все тяжести от Юдомского Креста собаками привозятся в Охотск.*



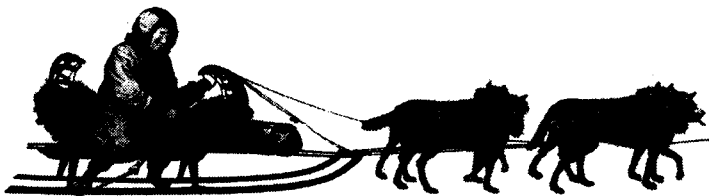
Глава IX

Отправление мое из Охотска на байдаре морем к реке Улькан. Замечание о низменном берегу. Знаменитый мыс Ханянгда. Крепкий ветер и опасность от него. Остров Нансикан и промыслы на нем. Губа Св. Федора. Прибытие на Улькан. Отправление на реку Алдома. Описание Алдомского залива и дороги до Якутска. Нечаянное прибытие капитана Фомина. Мнение о заведении порта на Алдоме. Река Амур. Возвращение на реку Улькан, потом в Охотск. 108



Глава X

116 Спуск судна, называемого «Доброе намерение». Вооружение судов. «Слава России» переходит к устью Охоты и потом на рейд. Судно «Доброе намерение», выходя на рейд, разбивается при устье Охоты. Отправление наше с Охотского рейда. Крепкий ветер. Открытие острова Ионы. Путь между Курильскими островами. Прибытие в Авачинскую губу и вход в Петропавловскую гавань.



Глава XI


Расположение наше к зимованию в Петропавловской гавани. Строение юрт. Описание мест кругом гавани. Замечание о рыбной ловле и разведении рогатого скота на Камчатке. О езде на собаках. Путь в Большеирецкий острог. Камчадальская пляска. Возвращение в гавань. Нынешнее состояние камчадалов. 127



Глава XII

140 Работы, происходившие на судне «Слава России» во время зимования. Камчатские березовые леса. Землетрясение и извержение огнедышащей Ключевской сопки. Служители подвержены цинготной болезни. Приготовление судна к походу. Описание губы Авачи. Мысли о заведении торгов с ост-индскими селениями.

ЧАСТЬ ВТОРАЯ. СО ВРЕМЕНИ ОТПРАВЛЕНИЯ ИЗ ПЕТРОПАВЛОВСКОЙ ГАВАНИ ДО ОКОНЧАНИЯ ЭКСПЕДИЦИИ



Глава I

Плавание от Авачинской губы мимо Алеутских островов к острову Уналашка. Описание Бобровой губы и Капитанской гавани. Замечание об алеутах.


143



Глава II

160

Плавание от острова Уналашка до острова Кадьяк. Описание виденных на пути Алеутских островов, острова Кадьяк и его жителей.




Глава III

Плавание от острова Кадьяк к губе Шугачской. Приключения во время стояния на якоре в сей губе.

170

Глава IV



180

Плавание из Шугачской губы к востоку до острова Каяк и от него обратный путь к Камчатке. Прибытие в Петропавловскую гавань и зимовка в ней.



Глава V

Плавание из Авачинской губы к Берингову острову и от него по северную сторону Алеутских островов до острова Танага. Случившееся во время стояния на якоре у сего острова. Отбытие и плавание мимо Андреяновских островов к острову Уналашка. Прибытие в Капитанскую гавань.

190



Глава VI

198

Плавание от острова Уналашка к северу, мимо островов Св. Георгия, Св. Павла и Св. Матвея, к острову Св. Лаврентия. Прибытие к сему последнему и опасное положение судна «Слава России». Случай во время стояния на якоре у сего острова. Плавание от него к берегам Северной Америки и свидание с жителями оной. Якорное наше стояние в губе Св. Лаврентия.



Глава VII

Приезд оленных чукчей с толмачом Дауркиным. Описание сего народа. Предприятие и отправление капитана Биллингса с чукчами через их землю к реке Колыме.


211

Глава VIII



218

Плавание от губы Св. Лаврентия, мимо Чукотской земли и острова Св. Лаврентия, к Уналашке. Прибытие в Капитанскую гавань. Судно «Черный орел» приходит в сию гавань, где и положено советом, чтобы обоим судам зимовать. Учреждение комиссии для положения на островитян ясака. Тойон острова Атха приезжает на байдарках с алеутами Андреяновских островов. Котовый промысел. Умножаются на обоих судах больные цингой.



Глава IX

Я отправляюсь на маленькой трехместной байдарке описывать остров Уналашка, по северную его сторону к западу. Прибытие мое в Макушинское селение. Игрище островитян. Описание заливов западной стороны острова Уналашка. Шаман лечит больную женщину. Обратный путь. Тойон селения Кошига через шаманство призывает духа. Возвращение мое к своим судам.

226



Глава X

239

Описание острова Уналашка.



Глава XI

Приготовление к походу. Совет о расположении сего лета плавания. Отправление с острова Уналашка. Плавание к Петропавловской гавани и к Охотску. Окончание экспедиции.

249

ПУТЕШЕСТВИЕ
капитана Биллингса через Чукотскую землю
от Берингова пролива
до Нижнеколымского острога
И
ПЛАВАНИЕ
капитана Галла на судне «Черный орел»
по Северо-Восточному океану в 1791 году



Предуведомление

261

Путешествие капитана Биллингса
через Чукотскую землю от Берингова пролива
до Нижнеколымского острога



Глава I

Капитан Биллингс в совете с его офицерами полагает предпринять плавание по Ледовитому морю через Берингов пролив. Посылается берегом к чукчам сотник и толмач. Прибытие судна «Слава России» в губу Св. Лаврентия. Приезд на оное толмача с оленными чукчами. Капитан Биллингс оставляет судно «Слава России» и отправляется берегом с чукчами через их землю. Путь его на байдарках до Мечигменской губы. Описание жилищ сидячих чукчей. Обряд при входе в стан оленных чукчей. Описание их летних шатров и губы Мечигмен. Великое жертвоприношение. Большое празднество у чукчей. Обзорение селения Мечигмен.


264

Глава II



271

Капитан Биллингс с чукчами и всеми своими спутниками отправляется в путь берегом на оленях. Описание пути. Известие, полученное о приходившем судне к губе Св. Лаврентия. Приезжие чукчи рассказывают об американских селениях, лежащих против Гвоздевых островов. Описание зимних жилищ оленных чукчей. Император делает жертвоприношение для исцеления выздоровления своему сыну. В Имлератов стан приехали сотник Кобелев и старшина Пагранча с чукчами. Капитан Биллингс оставляет стан Имлератов и с Кобелевым отправляется в стан Пагранчов. Описание теплых ключей. Путь до Колючинской губы и описание оной.



Глава III

Путь до реки Чемаггия. Императ призывает на совет прочих чукотских старейшин и убеждает их взять на содержание к себе россиян, которые и разделены по разным конвоям. Один чукча пойман в воровстве и не отдает украденного. Императ делает праздник по случаю выздоровления своего сына. Ристание на оленях; бегание чукчей взапуски и борьба их. Чукчи оставляют летние шатры, жен своих, излишних оленей и кладь; продолжают путь и приходят к реке Амгуема. Открытие заговора против россиян. Чукотская больная женщина заколота ножом по просьбе ее, и тело сожжено на горе. Чукчи поят своих оленей человеческой мочой.

280



Глава IV

286 Сонная чукчанка нечаянно душил своего ребенка. Жестокие морозы, от коих капитан Биллингс выходит из терпения. Выезд на реку Хуата и путь вниз по оной. Поворот от сей реки влево. Долина, простирающаяся к Шелагскому Носу, и расстояние до оногo. Река Чаун. Известие о россиянах, погибших с купцом Шалауровым в 1764 году. Свидание с чаунскими чукчами. Начинаются лесистые места; жертвоприношение по случаю прибытия к оным и на границу Корьякской земли. Река Сухой Анюй. Приезд в Анюйскую крепость, где находим капитан-исправника Баннера с командой казаков. Открывается немалая покража. Замечание капитана Биллингса о Чукотской земле.



Глава V

Пространство Чукотской земли, вид ее и число жителей. Описание чукотских оленных санок, езды на оленях и их упряжки. О военном вооружении чукчей.


294



Плавание капитана Галла на катере «Черный орел»

298 Строение судна «Черный орел» в Нижнекамчатске под командой капитана Галла. Сильное землетрясение. Спуск судна «Черный орел» и выход его из реки в море. Плавание к острову Уналашка. Пребывание на сем острове, отплытие от него к Берингову проливу и обратный путь к Уналашке.


ПРИЛОЖЕНИЯ




Из наставления Государственной адмиралтейств-коллегии г. флота капитан-лейтенанту Иосифу Биллингсу, начальствующему над географической и астрономической экспедицией, назначенной в северо-восточные части России

311

Ф. П. Врангель
Историческое обозрение путешествий по Ледовитому океану, между Карским морем и Беринговым проливом, до 1820 года



331



Краткий словарь
основных морских терминов

430